ŽST ŠELPICE

disp. ETS-SK

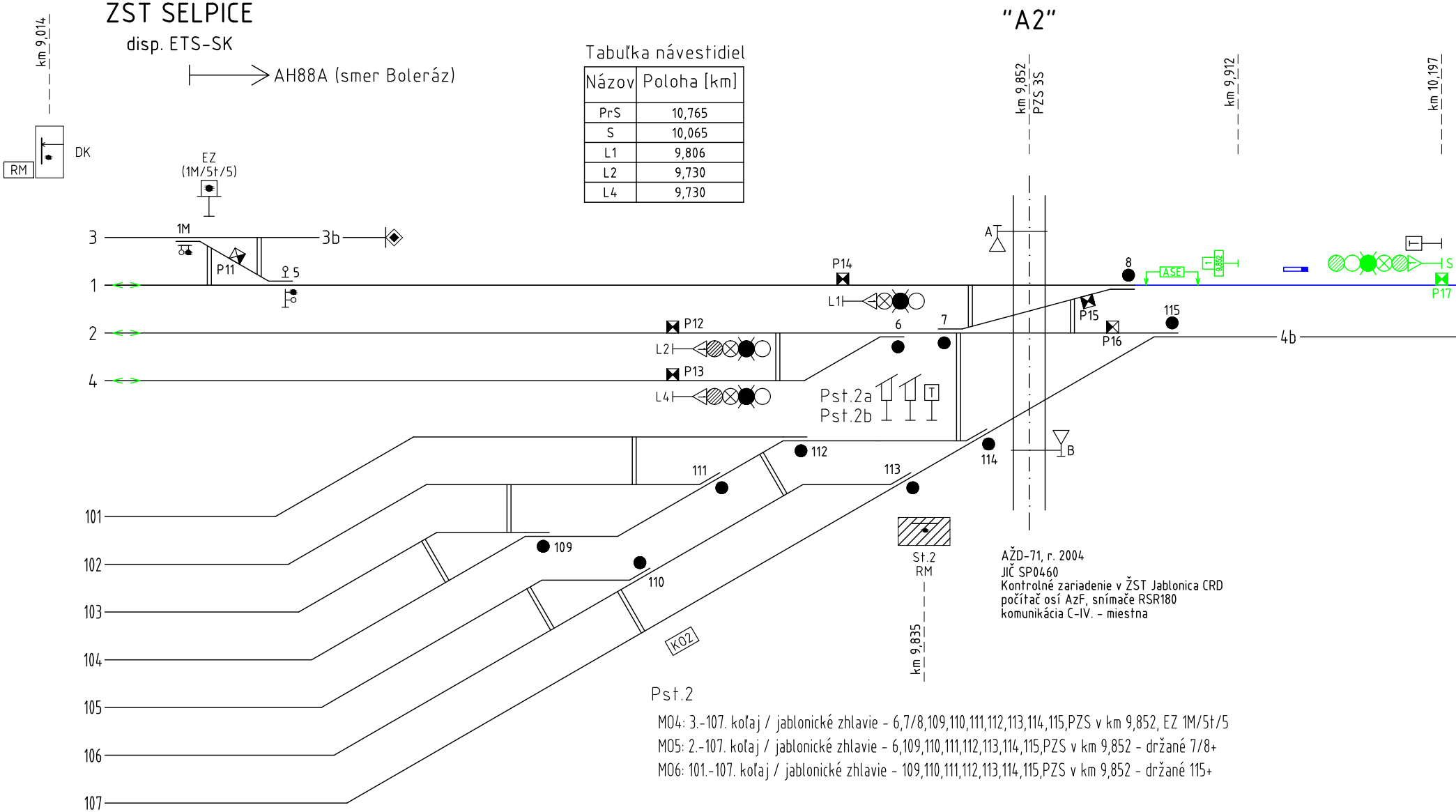

km 9,014
RM
DK
→ AH88A (smer Boleráz)
EZ (1M/5t/5)
"A2"
km 9,852
PZS 3S
km 9,912
km 10,197
3
1M
3b
P11
5
1
2
4
P14
L1
P12
L2
P13
L4
6
7
8
ASE
9,852
P15
P16
115
4b
S
P17
A
B
Pst.2a
Pst.2b
T
101
102
103
104
105
106
107
109
110
111
112
113
114
K02
St.2
RM
km 9,835

Tabuľka návestidiel

Názov	Poloha [km]
PrS	10,765
S	10,065
L1	9,806
L2	9,730
L4	9,730

AŽD-71, r. 2004
JIČ SP0460
Kontrolné zariadenie v ŽST Jablonica CRD
počítač osí AzF, snímače RSR180
komunikácia C-IV. - miestna

Pst.2

M04: 3.-107. koľaj / jablonické zhlavie - 6,7/8,109,110,111,112,113,114,115,PZS v km 9,852, EZ 1M/5t/5
M05: 2.-107. koľaj / jablonické zhlavie - 6,109,110,111,112,113,114,115,PZS v km 9,852 - držané 7/8+
M06: 101.-107. koľaj / jablonické zhlavie - 109,110,111,112,113,114,115,PZS v km 9,852 - držané 115+

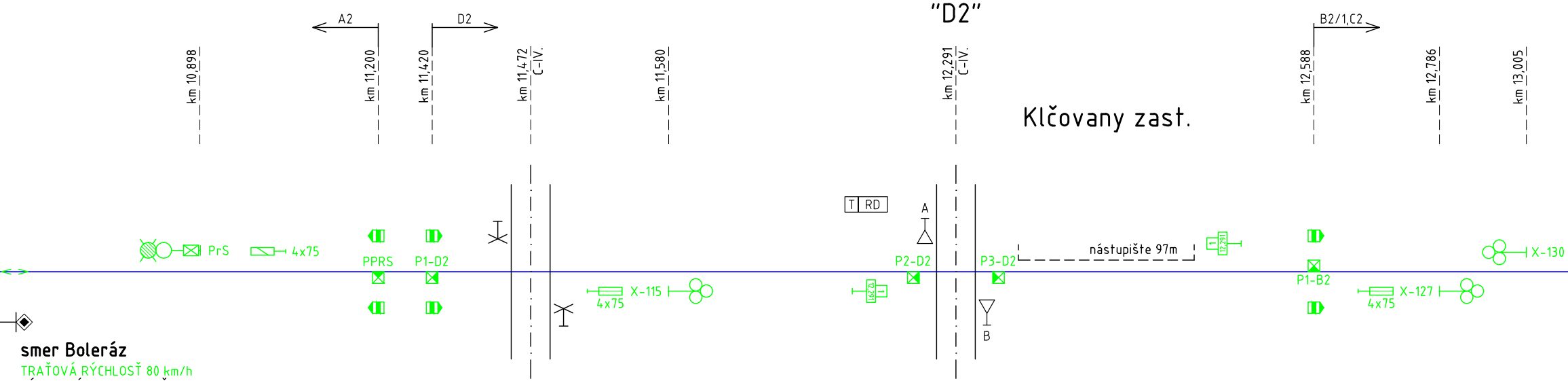
"D2"
A2
D2
B2/1,C2
km 10,898
km 11,200
km 11,420
km 11,472
C-IV.
km 11,580
km 12,291
C-IV.
km 12,588
km 12,786
km 13,005
Klčovany zast.
PrS
4x75
PPRS
P1-D2
X-115
4x75
T
RD
A
B
P2-D2
P3-D2
nástupište 97m
P1-B2
X-127
4x75
X-130

smer Boleráz
TRAŤOVÁ RÝCHLOSŤ 80 km/h
ZÁBRZDNÁ VZDIALENOSŤ 700m

JIČ SP0461

AŽD PZZ-RE, r. 2018
JIČ SP0462
Kontrolné zariadenie v ŽST Jablonica CRD
počítač osí ACS, snímače RSR180
komunikácia C-IV.

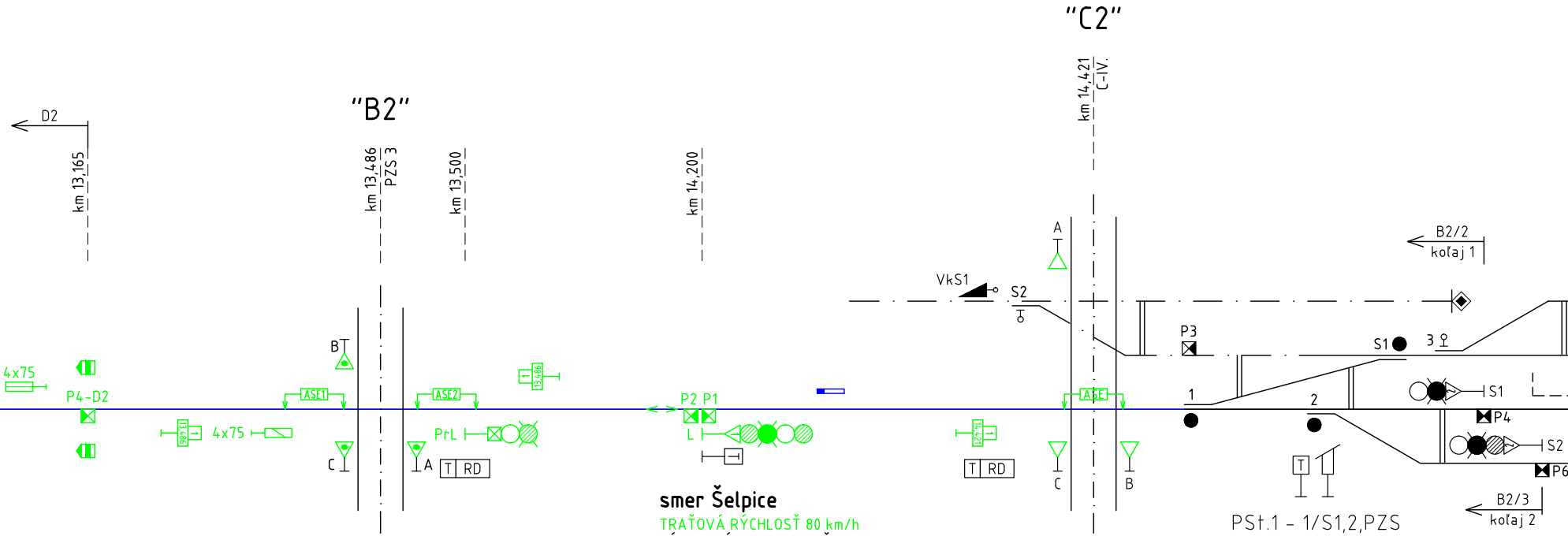

"B2"
"C2"
D2
km 13,165
km 13,486
PZS 3
km 13,500
km 14,200
km 14,421
C-IV.
A
VkS1
S2
B2/2
koľaj 1
P3
S1
3
4x75
P4-D2
B
ASE1
ASE2
1
13,486
P2 P1
ASE
1
2
S1
P4
4x75
13,486
1
PrL
L
C
A
T RD
14,421
1
T RD
C
B
T
S2
P6
B2/3
koľaj 2
PSt.1 – 1/S1,2,PZS

smer Šelpice

TRAŤOVÁ RÝCHLOSŤ 80 km/h

ZÁBRZDNÁ VZDIALENOSŤ 700m

AŽD PZZ-RE, r. 2004
JIČ SP0463
Kontrolné zariadenie v ŽST Jablonica CRD
počítač osí AzF, snímače RSR180
komunikácia C-IV.

AŽD-71, r. 2004
JIČ SP0464
Kontrolné zariadenie v ŽST Jablonica CRD
počítač osí AzF, snímače RSR180
komunikácia C-IV.

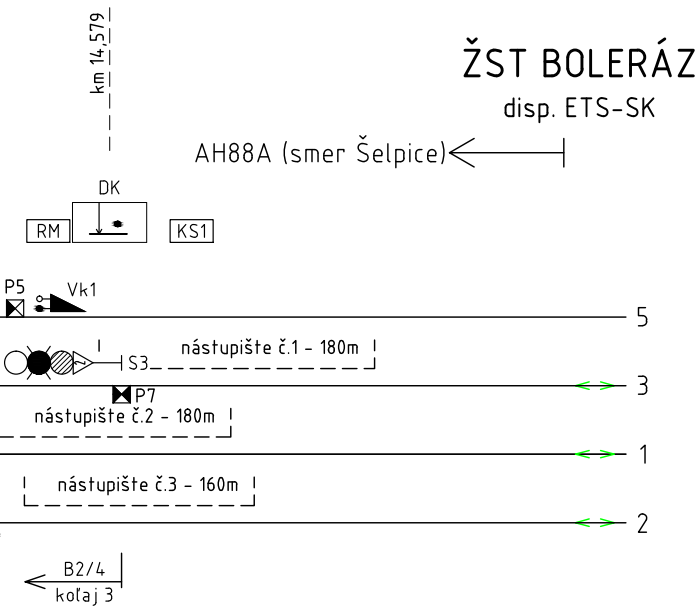
km 14,579
ŽST BOLERÁZ
disp. ETS-SK
AH88A (smer Šelpice)
DK
RM
KS1
P5
Vk1
5
nástupište č.1 - 180m
S3
3
P7
nástupište č.2 - 180m
1
nástupište č.3 - 160m
2
B2/4
koľaj 3

Tabuľka návestidiel

Názov	Poloha [km]
PrL	13,500
L	14,200
S1	14,514
S2	14,535
S3	14,590

Poznámka:

🟩 - demontáž prvkov riešená v rámci tohoto PS

🟦 - riešená oblasť rekonštrukcie koľaje

Zodpovedný projektant stavby:	Ing. Peter Hvizdoš
Zodpovedný projektant objektu:	Ing. Andrej Izakovič
Navrhol - vypracoval:	Ing. Andrej Izakovič
Kontroloval:	Ing. Ivan Komínek

Kraj: Trnavský
Okres: Trnava

Investor - stavebník: Železnice Slovenskej republiky, Bratislava
Klemensova 8, 831 61 Bratislava

Stavba:
Šelpice – Boleráz, KRŽZ koľ.č.1

Objekt (súbor):
PS 01 Šelpice - Boleráz, Úprava zabezpečovacieho zariadenia

Názov prílohy:
Situačná schéma - demontáž

REMING CONSULT A.S.
Trnavská cesta č.27, 831 04 BRATISLAVA

Generálny riaditeľ:
Ing. Slavomír Podmanický

Stupeň - účel:	DSPRS
Zákazkové číslo:	1808
Archívne číslo:	
Dátum:	12/2018
Počet A4:	7xA4
Mierka:	
Časť: C	Súprava:
Príloha: 3.1	